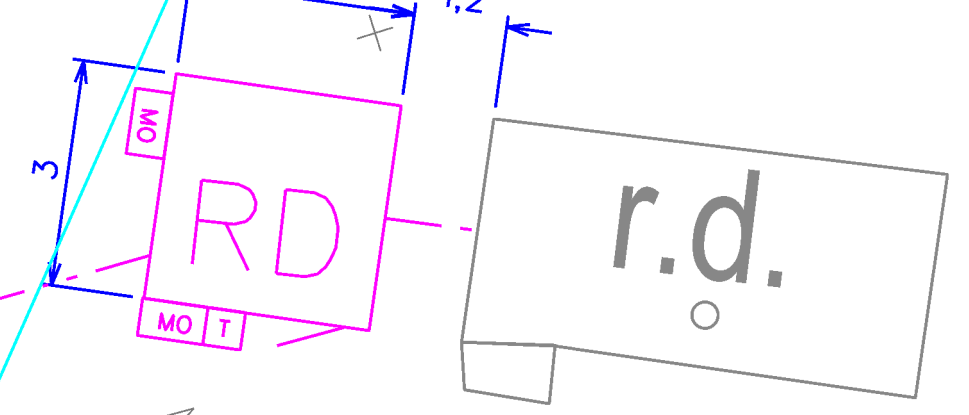


PZS - P7566
komunikace III tř. /č.4582
trať: Olomouc - Krnov
evid. km 72,988

- Legenda:
- Nové konstrukce komunikace
 - Nové prvky PZZ
 - Hranice pozemku dráhy
 - Hranice pozemku k.n.
 - Zaměření, terén

Způsob zabezpečení: PZS 3ZN

Se dvěma světelnými skříněmi "A" a "B"
a se dvěma závorami "A" a "B"
(rovnoběžně s osou koleje, přehrazující celou komunikaci)





☐ Milotice nad Opavou →

← ☐ Bruntál

katastrální území: Milotice nad Opavou [695181]

REVIZE Č.	DATUM	ZMĚNA

OBJEDNAVATEL PROJEKTU:		 Správa železnic, státní organizace, Dlážďená 1003/7, 110 00 Praha 1 Stavební správa východ, Nerudova 1, 779 00 Olomouc				
HIP:	Ing. Marian Kiss		Zhotovitel projektové dokumentace:  SB projekt s.r.o. Kasárenská 4063/4 695 01 Hodonín	Výtisk číslo:		
ODP. PROJ:	Ing. Marian Kiss					
VYPRACOVAL:	Ing. Marian Kiss					
KONTOLOVAL:	Ing. Petr Szabo					
Stavba:		„Rekonstrukce PZS přejezdu P7566 v km 72,988 trati Olomouc - Krnov“		Archivní číslo: 2003079-02		
Část:	PS 02 - Přejezdové zabezpečovací zařízení v km 72,988			Formát: A3	Datum: 08/2021	Měřítko: 1:100
Název přílohy:	Vytyčovací výkres PZS P7566 v km 72,988			Stupeň PD:	Část: D.1.3	Příloha: 1711